

Club Sportif Aviron Toulonnais



Fédération Française d'Aviron
Comité Départementale du Var d'Aviron

AVANT PROGRAMME

REGATE DE TOULON

Dimanche 25 Septembre 2016



Ordre et horaires des courses

Course 1 : 10h – 6000 mètres

- J16 Femme 4 yole avec barreur J16 F 4X+
- J16 Homme 4 yole avec barreur J16 H 4X+
- J16 Mixte 4 yole avec barreur J16 M 4X+
- J18 Femme 4 yole avec barreur J18 F 4X+
- J16 Homme 4 yole avec barreur J18 H 4X+
- J18 Mixte 4 yole avec barreur J16 M 4X+


Course 2 : 11h – 6000 mètres

- Sénior Femme Solo SF 1X
- Sénior Femme Double yole SF 2X
- Sénior Femme 4 yole avec barreur SF 4X+

Course 3 : 12h – 6000 mètres

- Sénior Homme Solo SH 1X
- Sénior Homme Double yole SH 2X
- Sénior Homme 4 yole avec barreur SH 4X+

Les horaires sont susceptibles de modifications en fonction des conditions météorologiques



Régate qualificante de Toulon, 25 septembre 2016



Les engagements doivent être réalisés sur le site internet de la FFA : www.avironfrance.asso.fr (Espace Club) **Licence FFA 2016 obligatoire**

Inscriptions du 05/09/2016 9h au 19/09/2016 16h

LIEU TOULON, Plages du Mourillon

REUNION Dimanche 25 septembre 2016 à 8h30 – CLJ du Mourillon

CHEFS DE BORD

PARCOURS 6000 mètres - un plan sera remis à chaque délégué et équipier référent

ARBITRAGE Assuré par des arbitres de la ligue Côte d'Azur

N° DE COQUE Numéro national d'identification de chaque bateau

EMBARCATIONS Yoles à un, deux et quatre de couple, yoles à quatre de pointe – les bateaux doivent être conformes à la jauge de restriction du code des régates en mer

SECURITE Assurée par plusieurs bateaux accompagnateurs Team Nautique et club, Var Assistance à terre

TENUE Chaque compétiteur devra courir sous les couleurs de son club

RECOMPENSE Remise des prix après chaque course

ARRIVEE AUX PLAGES DU MOURILLON En venant de l'ouest : Suivre A570 et A57 - Prendre la sortie 1b en direction de « TOULON CENTRE – Le port » - Prendre Avenue de la Résistance/D42 en direction des Plages du Mourillon


En venant de l'est : Suivre A570 et A57 – Rejoindre LE PORT DE TOULON - suivre les plages du Mourillon

Parcours de la régates de Toulon :

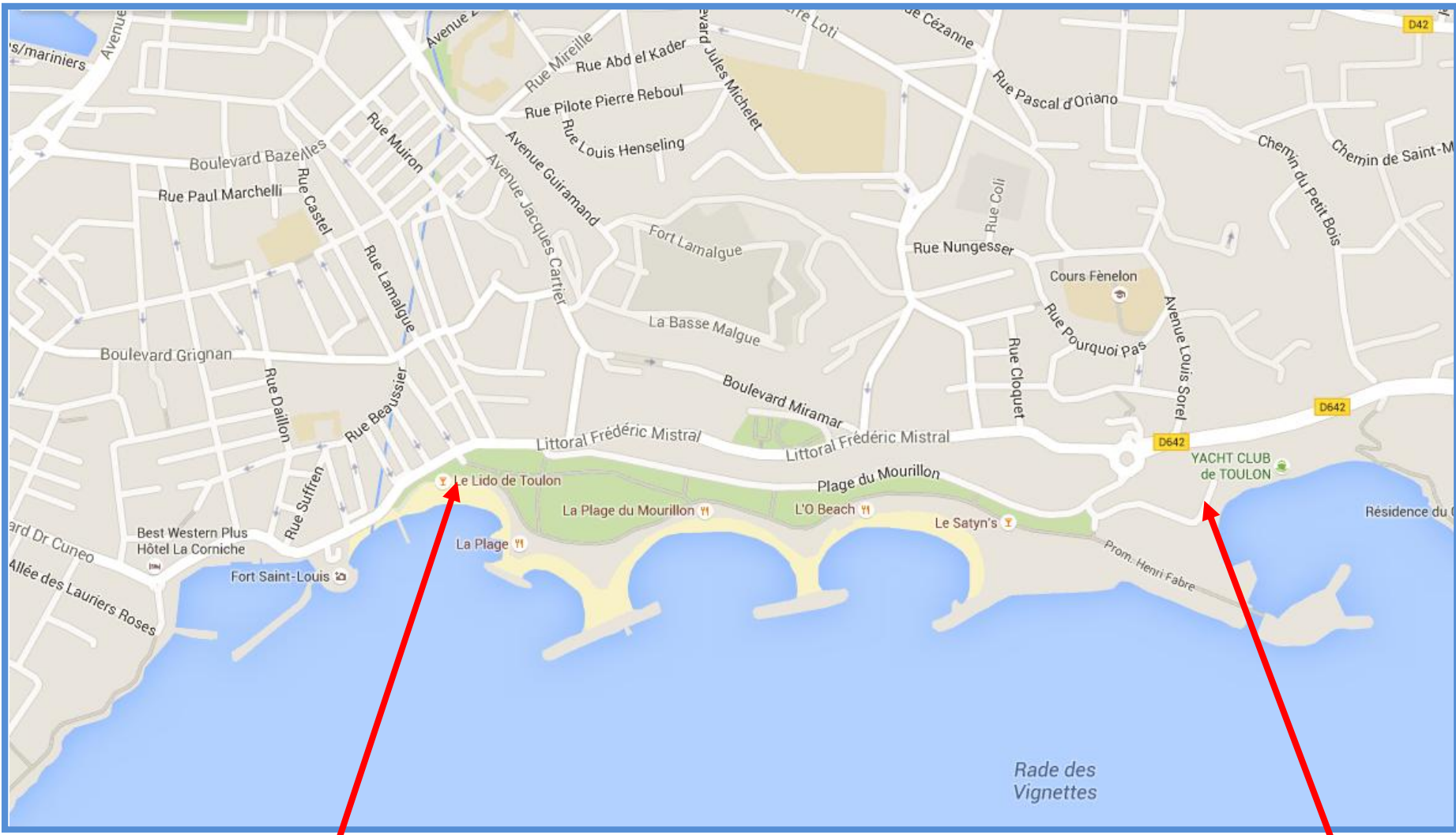


Coordonnées GPS des bouées :

B1	43° 06' 17.31 N	5° 56' 20.20 E
B2	43° 06' 09.58 N	5° 56' 34.69 E
B3	43° 06' 14.00 N	5° 57' 25.12 E



Plan d'accès aux plages du Mourillon :



Accès remorques

Parking remorques